Plan terrier 2/2

(ECH.: 1/1000)

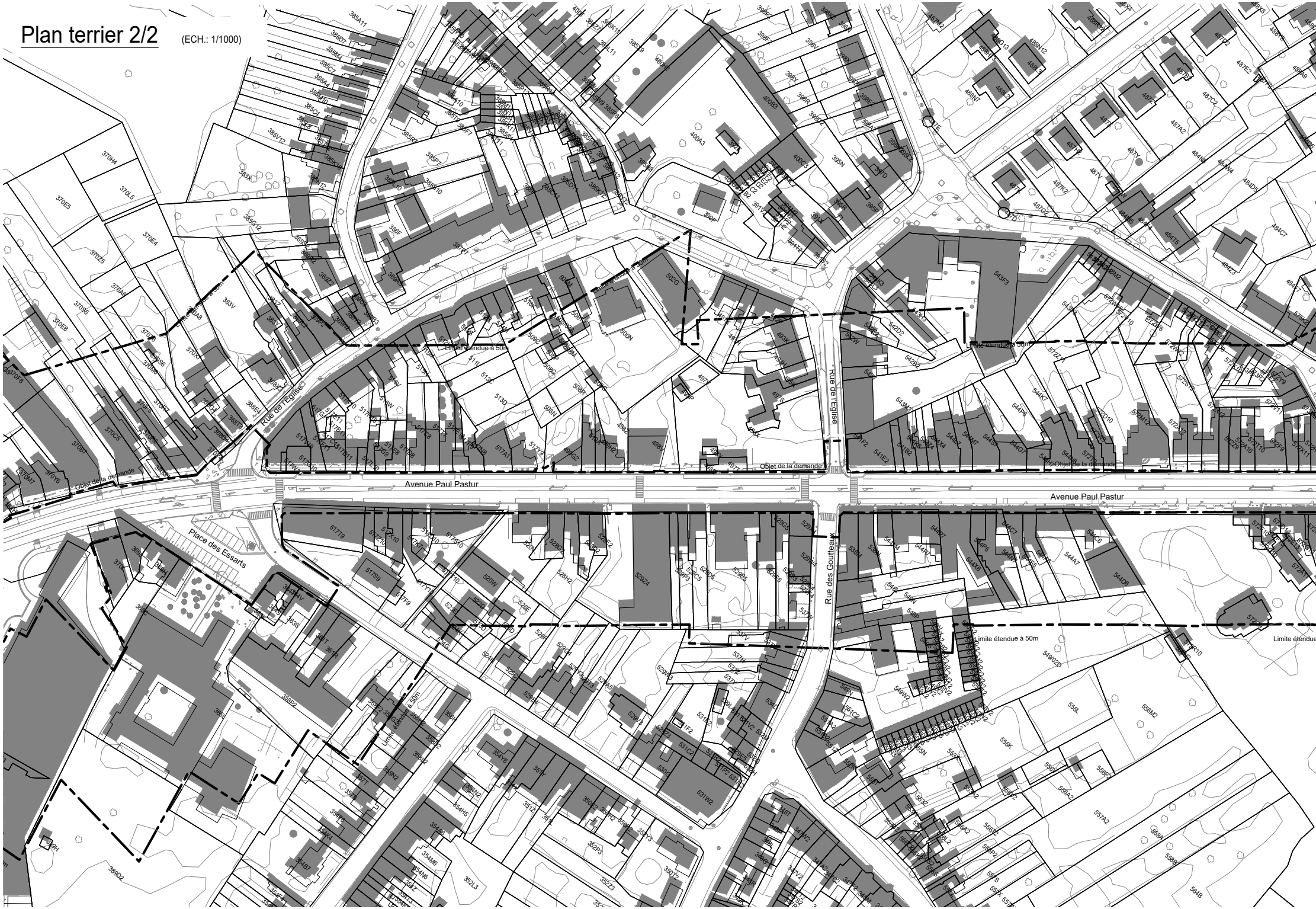
Avenue Paul Pastur
Avenue Paul Pastur
Rue de l'Eglise
Rue de l'Eglise
Rue des Goutteaux
Place des Essarts
Objet de la demande
Objet de la demande
Objet de la demande
Objet de la demande
Limite étendue à 50m
Limite étendue à 50m
Limite étendue à 50m
Limite étendue à 50m
Limite étendue à 50m
Limite étendue à 50m
Limite étendue à 50m
Limite étendue
370H4
370L5
370E5
370E4
370Z5
370A8
370S5
370E8
383V
383X
385V12
385G12
400A3
400B3
400C3
395N
396P2
396R
396V
396F
398F
487E2
487C2
487A2
487T2
487K2
487Y
487V
487G2
484N4
484D5
484C7
484Z3
484T5
488N12
488N7
502G
500N
513D
513C
511L
509C
508C
508R
498V
498L
497T
496G2
517T9
517S9
517A11
517Z10
517X10
517F9
520W
526E
528H2
528G2
529Z4
529D5
529B5
529G5
529W3
531C2
531W2
531B2
541E2
543F3
543M3
542D2
542B2
544A7
544D6
544C6
544P5
544X6
548P
549W2
549/02D
551C2
555L
555K
556M2
556P2
556A2
557A2
558B
564B
572E10
572T10
572W12
572P10
572X11
350T2
352P3
352Z3
352L3
354Y6
354M6
354N6
354H5
358P2
361R
363S
370C5
370B7
370Y6
370M7
370F8
389D2

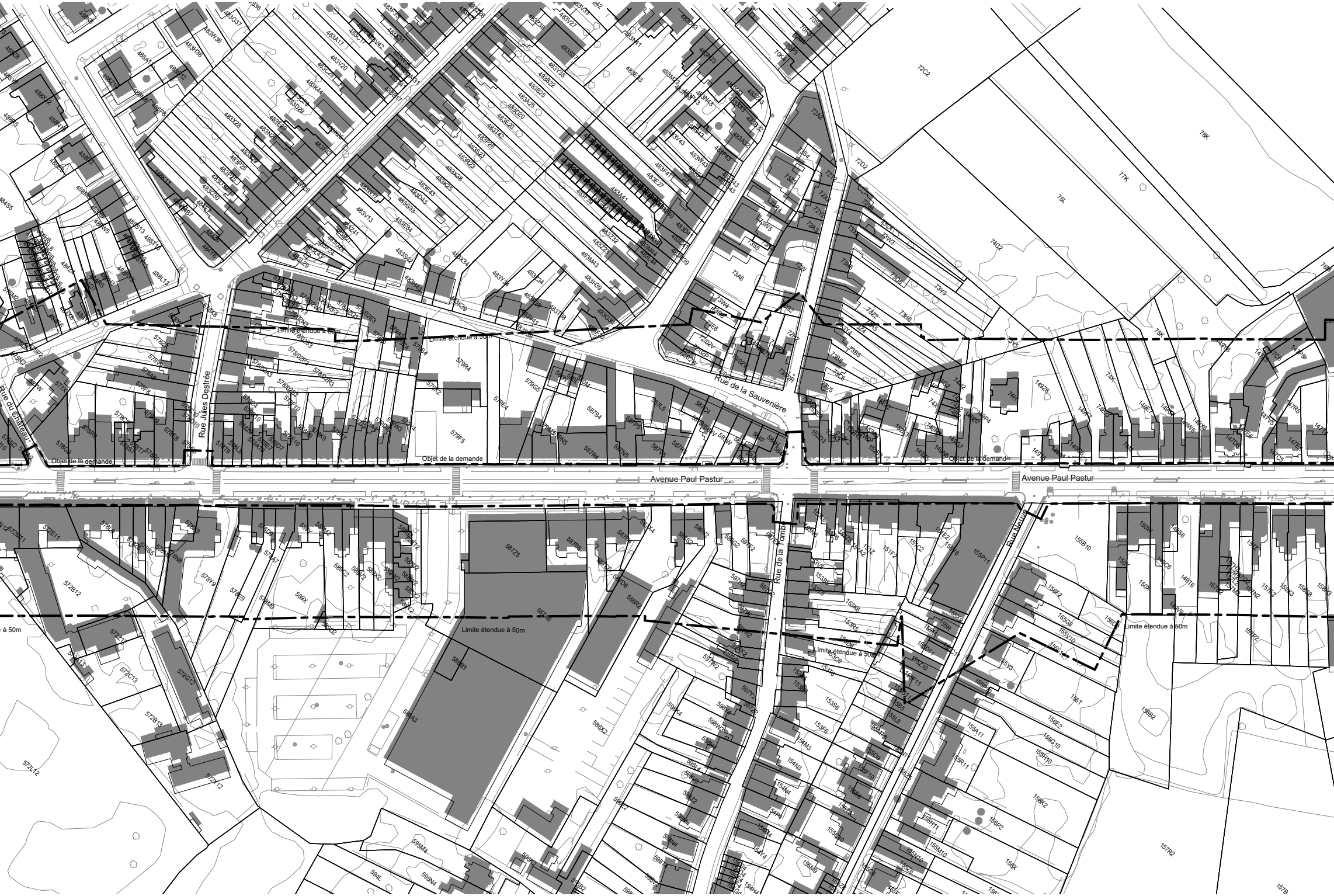
Avenue Paul Pastur
Avenue Paul Pastur
Rue de la Sauvenière
Rue Jules Destrée
Rue du Château
Rue de la Tombe
Rue Neuve
Objet de la demande
Objet de la demande
Objet de la demande
Limite étendue à 50m
Limite étendue à 50m
Limite étendue à 50m
Limite étendue à 50m
Limite étendue à 50m
à 50m
587Z5
587A6
584B3
584A3
586X2
586R2
579R4
579F5
155B10
155P11
157R2
157B
76K
77K
75L
74C2
72C2
72D2
72A2
73A6
572B12
572L12
572G12
572C13
589X
153S6
156E2
156B2

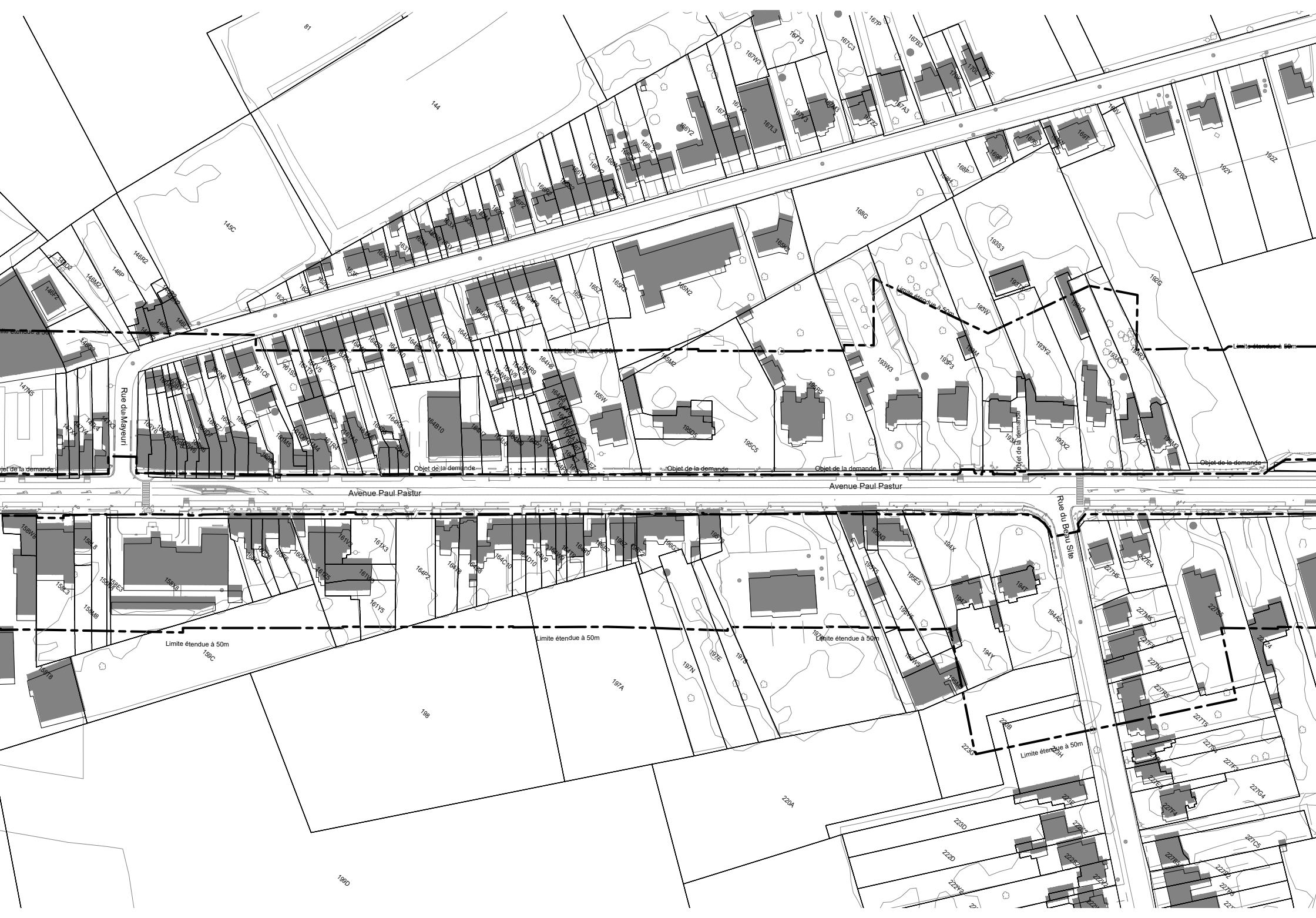
Avenue Paul Pastur
Avenue Paul Pastur
Rue de Mayeuri
Rue du Beau Site
Objet de la demande
Objet de la demande
Objet de la demande
Objet de la demande
Objet de la demande
Objet de la demande
Limite étendue à 50m
Limite étendue à 50m
Limite étendue à 50m
Limite étendue à 50m
Limite étendue à 50m
Limite étendue à 50m
Limite étendue à 50m
Limite étendue à 50m
81
144
145C
146R2
146P
146M2
146F2
147N5
159C
159T8
158W6
158L3
158M8
158X8
161V2
161X3
161Y5
164P2
164B10
165W
165N2
165M2
165K2
166Y2
167L3
167W3
167T3
167C3
167B3
167P
167A3
167Z2
167Y3
168G
169T
169R
169F
192Z
192Y
192B2
192G
193S3
193W
193Y2
193W3
193P3
193X2
195C5
195D5
195E5
194X
194T
194Y
194A2
197A
197N
197E
198
199D
220A
223D
223G
223H
223B
222D
227H5
227E4
227M5
227N5
227R5
227T5
227S5
227G4
227C5
227F4
227T6
227B5
227A4

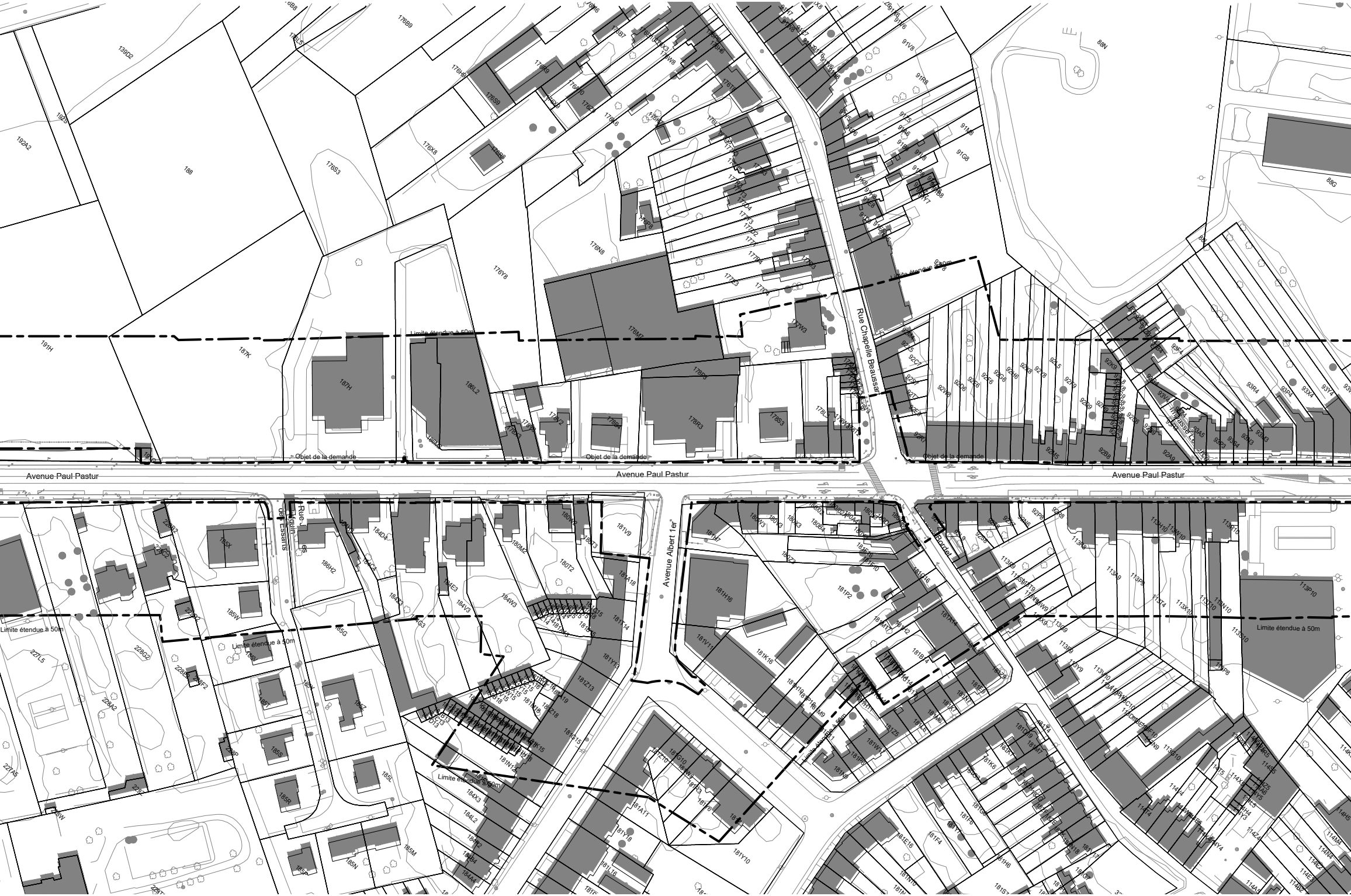
Avenue Paul Pastur
Avenue Paul Pastur
Avenue Paul Pastur
Rue Chapelle Beaussart
Avenue Albert 1er
Rue des Essarts
Rue Bordet
Limite étendue à 50m
Limite étendue à 50m
Limite étendue à 50m
Limite étendue à 50m
Limite étendue à 50m
Limite étendue à 50m
Limite étendue à 50m
Objet de la demande
Objet de la demande
Objet de la demande
139D2
176B9
192A2
188
176S3
176X8
191H
187K
187H
186L2
176Y8
176N8
176M7
178F3
178R3
176S3
176W3
88N
88G
91V8
91R8
91G8
93R4
93P4
93X4
93Y4
186H2
185X
185W
185G
184W3
184V3
180T2
180M2
181V9
181H16
181P2
181V11
181K16
181A18
181T14
181Y13
181Z13
181G15
181Y10
181A11
181Y18
113K9
113A9
113P5
113T4
113X10
113N10
113P10
113S10
113Z10
227L5
228G2
228A2
227A5
185T
185S
185R
185L
185M
185N
184X3
184L2

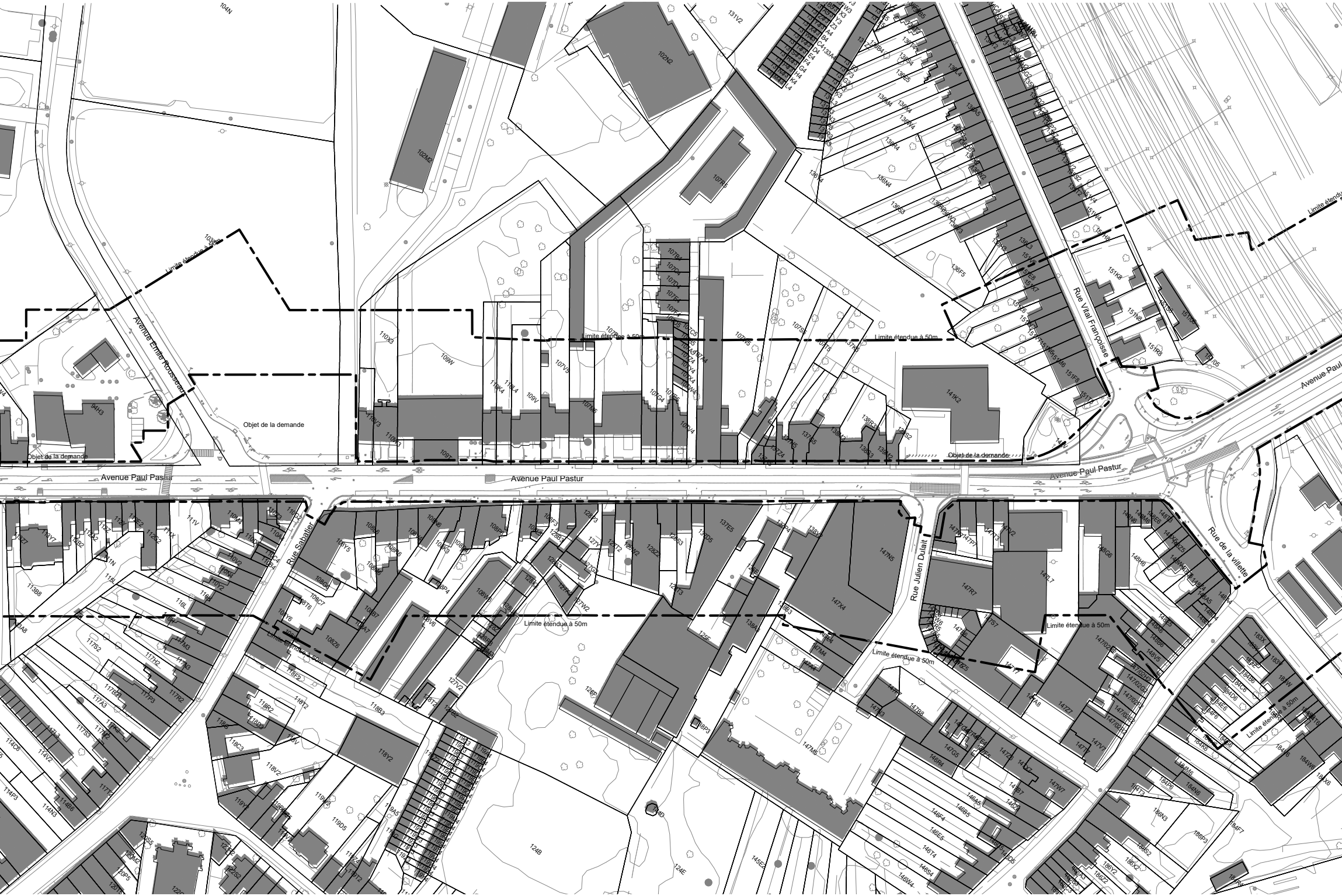
Avenue Paul Pastur
Avenue Emile Rousseau
Rue Vital Françoisse
Rue de la Villette
Rue Sabatier
Rue Julien Dulait
Objet de la demande
Limite étendue à 50m
104N
102N2
102M2
107R5
131V2
109W
110X3
107V3
141K2
151K8
151N8
151R8
94H3
113B8
117S2
118B3
118Y2
124B
124E
145E2
146E5
184F7
186P3
147X4
147N5
147R7
147L7
137E5
128S3
128N2
108V5
108G6
108C7
108Z6

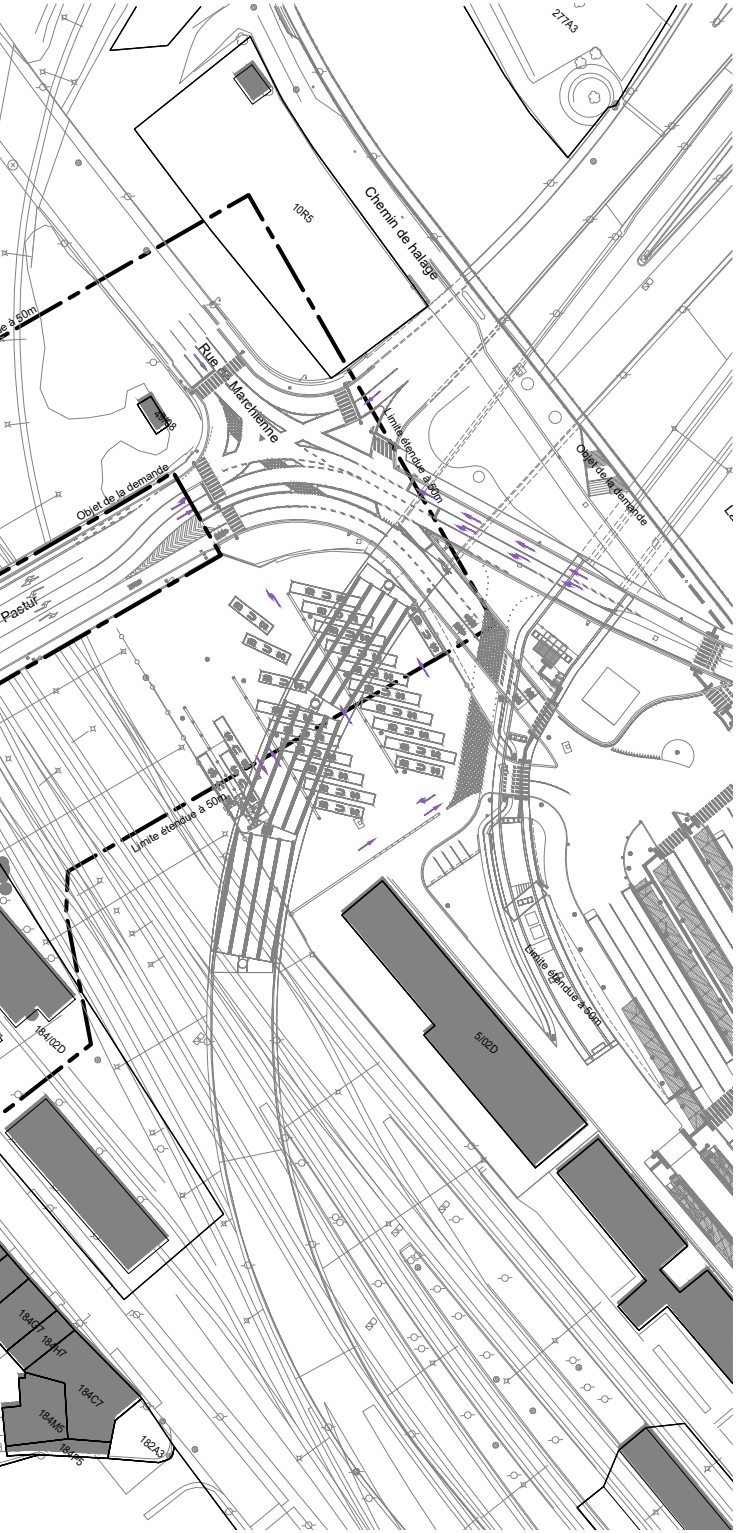
277A3
10R5
Chemin de halage
Rue de Marchienne
Objet de la demande
Limite étendue à 50m
Objet de la demande
Limite étendue à 50m
Pastur
Limite étendue à 50m
Limite étendue à 50m
184/02D
5/02D
184C7
184H7
184C7
184M5
184F5
182A3

Wallonie infrastructures SPW

Service public de Wallonie
MOBILITÉ ET INFRASTRUCTURES
SPW MI 08.06.02 - Direction des routes de Charleroi

Rue de l'Ecluse, 22 - B-6000 Charleroi
Tél.: +32 (0)71 65 48 80 Fax: +32 (0)71 63 12 11

Levés :	Dessin :

HN53-A1-A3-1485-URB-0021

Présenté par le soussigné Ingénieur
Signature numérique de Michel Charlier (Authentication)
Date : 2020.12.22 15:59:02 +01'00'

Vu et approuvé par le soussigné Ingénieur - Directeur pour être annexé au C.S.C. n° 08.06.02 -
Signature numérique de Jean-Philippe Bille (Signature)
Date : 2021.01.06 11:40:16 +01'00'

Modifications

Indice	Date	Nature
0	21.11.2019	Première diffusion
1	13.03.2020	Modif suite aux réunions de concertation avec les riverains
2	30.10.2020	Demande de permis

Echelle(s)	Classement
1/1000	

N53

CHARLEROI - MONTIGNY-LE-TILLEUL

Aménagement d'une ligne de BHNS entre les PK 0,0 à 5,2

Plan de cadastre
Plan terrier 2/2